



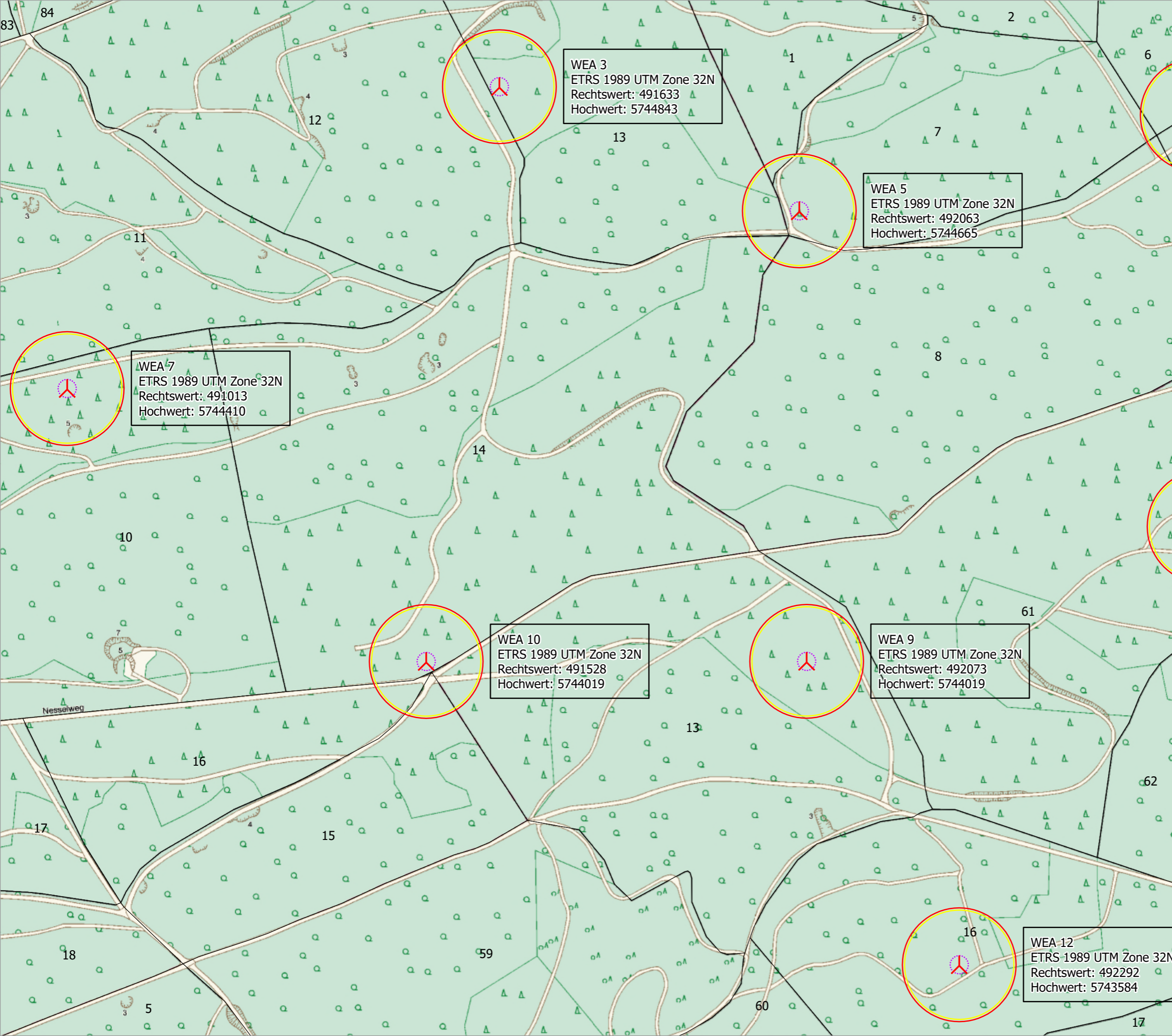


Windpark Barnacken Flurkarte - Blatt 2

-  WEA Planung
-  Fundament
-  Abstandsfläche Radius 78,3 m nach § 4 Abs. 4 Satz 8 BauO NRW 2018
-  Rotorradius 86 m



WEA 3
ETRS 1989 UTM Zone 32N
Rechtswert: 491633
Hochwert: 5744843

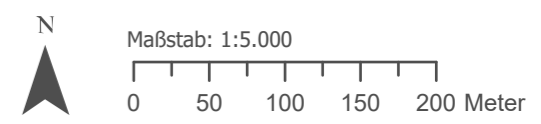
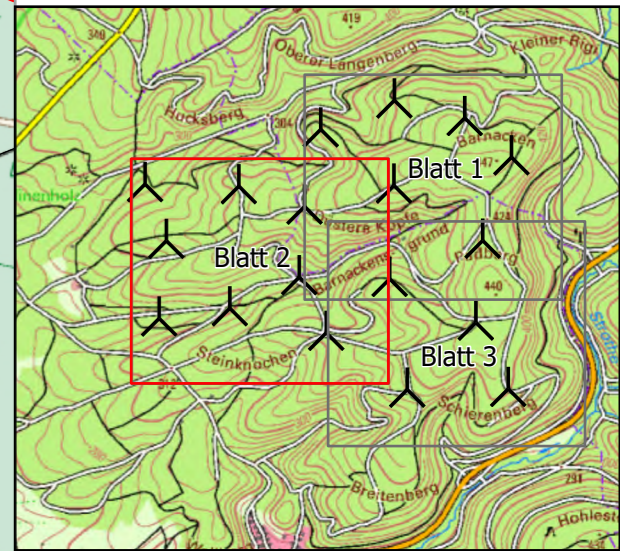
WEA 5
ETRS 1989 UTM Zone 32N
Rechtswert: 492063
Hochwert: 5744665

WEA 7
ETRS 1989 UTM Zone 32N
Rechtswert: 491013
Hochwert: 5744410

WEA 10
ETRS 1989 UTM Zone 32N
Rechtswert: 491528
Hochwert: 5744019

WEA 9
ETRS 1989 UTM Zone 32N
Rechtswert: 492073
Hochwert: 5744019

WEA 12
ETRS 1989 UTM Zone 32N
Rechtswert: 492292
Hochwert: 5743584



Koordinatensystem: ETRS 1989 UTM Zone 32N
Plangröße: DIN A3

Datengrundlage:
ABK WMTS-Dients - © Geobasis-DE , BR Köln NRW 2024

Bearbeitung:
MartensJ
12.12.2024

